

Mobilitätskonzept

Unterstützung bei der Erstellung
sowie Beschreibung der wesentlichen Inhalte

Ablauf

1. Erhebung des Ist-Zustands
2. Aufzeigen von Potentialen
3. Zielsetzung
4. Maßnahmen zur Zielerreichung

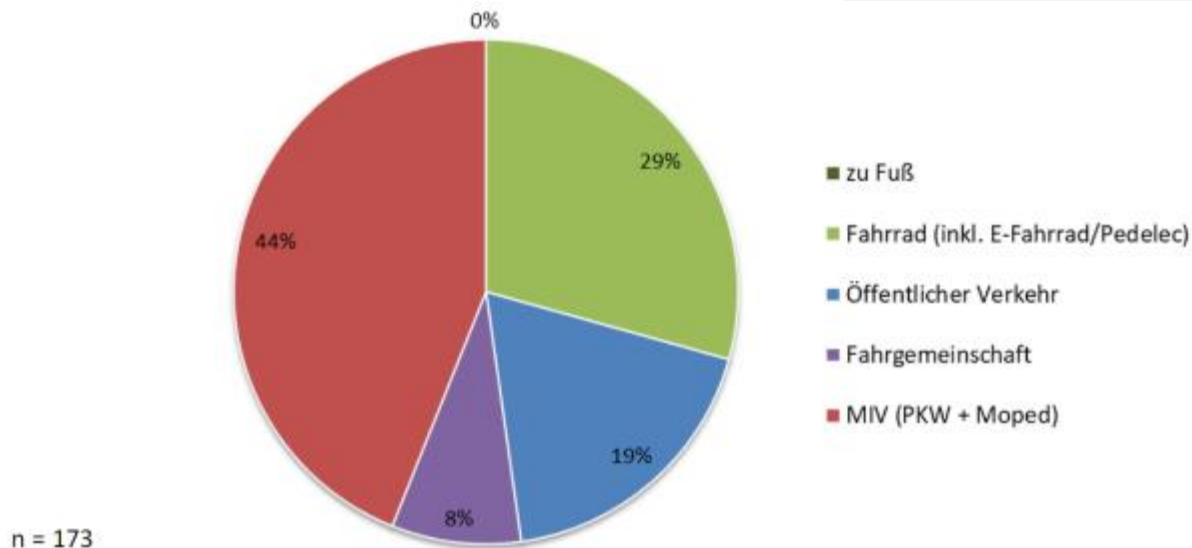
1. Erhebung des Ist-Zustands

- Lage des Gebäudes
- Vorhandene Mobilitätsangebote:
ÖPNV, Radwege, Straßen, Parkplätze, Ladestellen etc.

1. Erhebung des Ist-Zustands

- Welche Personengruppen nutzen das Gebäude?
Mitarbeiter*innen, Besucher*innen ...
- Von wo kommen diese?
Wie oft reisen sie an?
Zu welchen Zeiten?
Welche Verkehrsmittel nutzen sie?

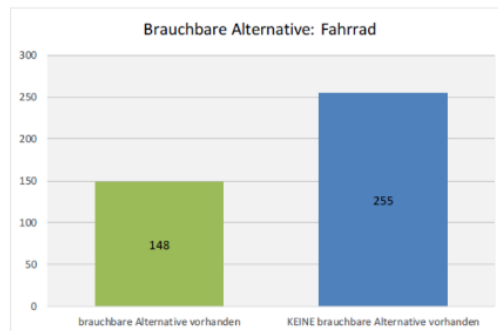
Daraus ergibt sich eine Grafik:



2. Aufzeigen von Potentialen

Potentiale Fahrrad

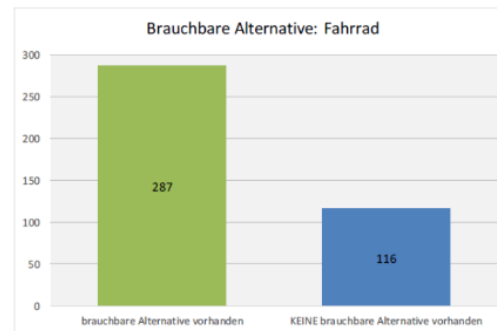
Standard Potential



Max. 20 Minuten und max. +25% oder +15 Minuten zu MIV

→ 37% der MA haben eine Fahrrad-Alternative

Ambitioniertes Potential

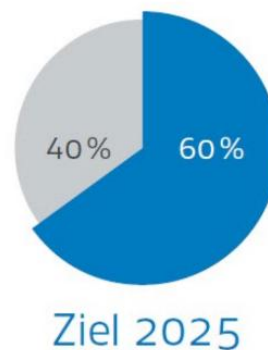
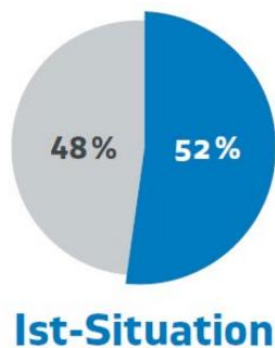
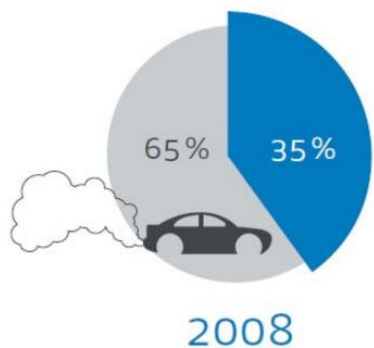


Max. 40 Minuten und max. +50% oder +30 Minuten zu MIV

→ 71% der MA haben eine ÖV-Alternative

3. Zielsetzung

Beispiel:



4. Ermittlung von Maßnahmen zur Zielerreichung

- ÖPNV in Kombination mit Shuttle-Service?
- Fahrgemeinschaften
- Bauliche Maßnahmen wie Elektromobilität
- etc.